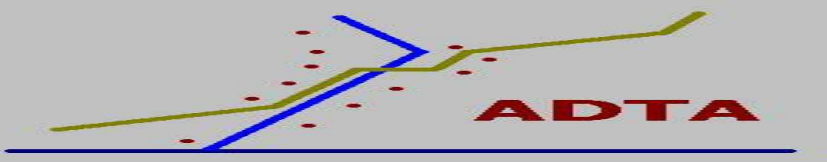


Asociación para la Defensa
del Territorio del Aljarafe

MEMORIA DE ACTIVIDADES

HASTA MARZO DE 2007



Antecedentes (1999 – 2001)

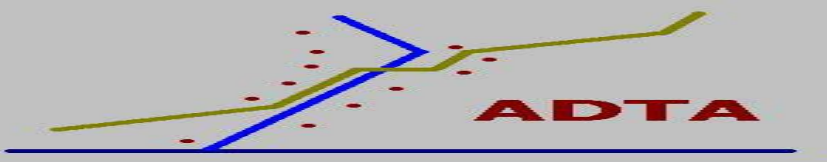
La Asociación para la Defensa del Territorio del Aljarafe nació a finales del año 1999 por la iniciativa de unas personas que vivíamos en el Aljarafe y nos interesaba incidir, desde la sociedad civil, en la problemática de la ordenación del territorio, el urbanismo y el medio ambiente de la comarca; desde la convicción de que, por una parte, el proceso acelerado de urbanización que se estaba produciendo en los últimos años sin una planificación adecuada conllevaba la progresiva pérdida de los valores naturales, productivos, paisajísticos, ambientales y culturales y de la identidad histórica que configuraban la calidad de vida en la comarca; y por otra parte, que sin una presión de los ciudadanos en el sentido de la preservación de estos valores, las Administraciones públicas responsables de ello (Junta de Andalucía, Ayuntamientos) no iban a actuar de manera suficiente en esta dirección.

Las primeras actuaciones de la Asociación se desarrollaron con motivo de la exposición al público del estudio informativo de la autovía SE-40 de circunvalación de Sevilla, redactado por el Ministerio de Fomento; proyecto que, a los iniciales impulsores de la Asociación (además de a otras Asociaciones ecologistas, catedráticos de Universidad y algunos Ayuntamientos) nos pareció que había que oponerse por múltiples razones, sobre todo por la priorización del transporte privado sobre el colectivo que comportaba y por el fuerte impacto negativo del trazado propuesto sobre el medio ambiente y la ordenación del territorio de nuestra comarca.

Por ello, los miembros iniciales de ADTA (constituidos en Comisión Gestora) redactamos un artículo titulado “No a la SE-40, sí a la planificación del territorio y del transporte en el Área Metropolitana de Sevilla”, que remitimos a diversos medios de prensa escrita de Sevilla. Como resultado, aparecieron dos noticias relativas a la Asociación y sus objetivos (Correo de Andalucía 26-12-99 y Diario de Sevilla 13-2-2000), y en fecha 26-12-99 se publicó en el Correo de Andalucía el artículo (íntegro pero con el título mutilado que quedó en “No a la SE-40”).

Finalmente, en fecha 31-3-2000 presentamos en la Demarcación de Carreteras del Ministerio de Fomento un escrito de alegaciones, en el que se argumentaban ampliamente nuestras razones para oponernos al proyecto. Con posterioridad, se recibió una carta de dicha Demarcación considerándonos parte interesada en el expediente, y en el Diario de Sevilla de fecha 2-5-2000 apareció una pequeña noticia resumiendo nuestras argumentaciones.

En paralelo a estas actuaciones sobre la SE-40, avanzamos en la definición de los objetivos de la Asociación, entre los que, además de la oposición al trazado de la autopista, incluimos la difusión de la idea de crear un parque comarcal alrededor del arroyo Riopudio y la Cañada Real de la Isla, y el apoyo a las iniciativas de implantación de transporte público en la comarca. También nos fijamos como objetivo el seguimiento de los planes urbanísticos municipales y la participación en los procesos de información pública correspondientes. Para difundir estos objetivos, se creó una página web y se redactaron varios escritos (objetivos generales de ADTA, la SE-40, el proyecto de parque comarcal del Riopudio, etc.).



La siguiente actividad, ya en el año 2001, fue la organización de dos excursiones al ámbito de Riopudio y la Cañada Real, la primera el 20 de Mayo y la segunda el 10 de Junio, en las que recorrimos en coches y a pie la mayor parte del ámbito, y con ello se reforzó nuestro conocimiento sobre él y la idea de la creación del parque comarcal. Además, se difundió la Asociación entre los amigos que asistieron a las excursiones (más o menos, unos veinte-veinticinco entre las dos), de manera que algunos de ellos se fueron incorporando a sus actividades, y se aprovechó para hacer un reportaje fotográfico y un video.

Con el fin de difundir y obtener apoyos para nuestras ideas sobre la SE-40 y el Riopudio, nos entrevistamos con algunos grupos políticos y organizaciones sociales que considerábamos podían ser afines a ellas. Nos reunimos con los grupos municipales del PSOE de Espartinas y de Palomares del Río, con los grupos municipales de IU de San Juan de Aznalfarache y de Mairena del Aljarafe (en cuyo caso les dimos nuestra opinión sobre el Plan General que estaba tramitando el Ayuntamiento), con UIPR de Palomares del Río, con Ecologistas en Acción de Sevilla, y con A Contramano.

A finales del año 2001, el grupo inicial de 3 personas (se había apartado por motivos personales uno de los 4 fundadores) ya se había ampliado a 7-8 que asistíamos con mayor o menor asiduidad a las reuniones y actividades.

Actividades desarrolladas durante el año 2002

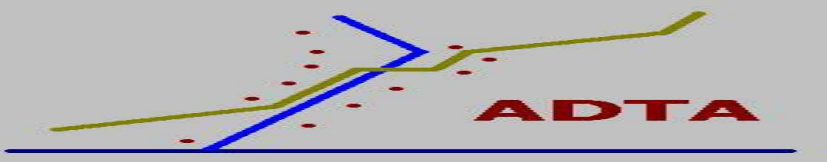
A principios del año 2002, para dar mayor proyección a nuestras actividades y conseguir financiación para ello, vimos llegado el momento de constituirnos oficialmente como Asociación.

Así, en fecha 19 de Enero de 2002 los tres miembros fundadores nos reunimos y redactamos y firmamos los documentos necesarios para ello (solicitud de inscripción en la Consejería de Gobernación, Estatutos, y Acta fundacional constituyendo la Asociación, aprobando los estatutos y eligiendo a la Junta Directiva, que quedó formada por los siguientes miembros:

Presidente: Juan Antonio Morales González
Secretario: Albert Batiste Triadó
Tesorero: Alfonso Muñoz Mendoza

Una vez presentados los documentos, en fecha 12-2-2002 recibimos escrito de la Consejería de Gobernación comunicándonos que ADTA había sido inscrita en el Registro de Asociaciones de dicha Consejería. En paralelo, abrimos una cuenta en la Caja San Fernando y nos dimos de alta en la licencia fiscal.

La primera actividad de las Asociación como tal fue la presentación de un escrito de alegaciones al Avance de Plan General del municipio de Bormujos, que planteaba un crecimiento urbano que, además de ser desmesurado, caso de realizarse impediría la creación del parque Comarcal de Riopudio que nosotros preconizamos al plantear la urbanización de toda la cuenca incluida en el término municipal. La alegación se presentó en el registro del Ayuntamiento en fecha 31 de Enero de 2002.



Inmediatamente después se produjeron las primeras reuniones de la nueva Asociación, en la Biblioteca Municipal de Palomares del Río que amablemente el Ayuntamiento nos cedió como sede provisional. En dichas reuniones se fueron inscribiendo los socios, se decidió no establecer de momento ninguna cuota, y se estableció como próxima actividad la realización de una exposición itinerante sobre el proyecto de Parque Comarcal en el ámbito de Riopudio, que debería recorrer todos los municipios de ámbito con el objeto de ir difundiendo la idea y conseguir adhesiones entre los ciudadanos y los Ayuntamientos. La exposición se iniciaría en Coria del Río, donde existía una oportunidad concreta dentro de unas Jornadas que organizaba uno de los miembros de la Asociación a finales de Mayo.

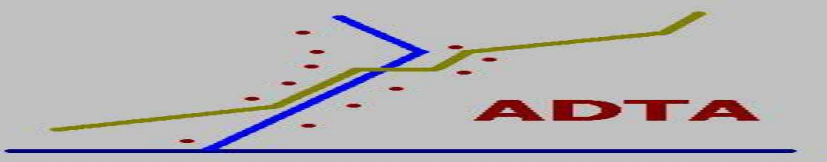
Con esta perspectiva, se decidió una estrategia doble: por una parte, preparar una exposición provisional por parte de los propios miembros de la Asociación para cumplir este primer compromiso; y por otra, solicitar subvenciones con el fin de poder contratar una exposición más profesional a una empresa especializada.

De acuerdo con ello, en los meses de Febrero a Mayo de 2002 se prepararon los contenidos, se realizó el material gráfico y escrito, se adquirieron y prepararon los soportes y se realizaron materialmente 15 paneles en los que se describían los valores naturales, paisajísticos, culturales y territoriales del ámbito Riopudio-Cañada Real de la Isla y se desarrollaba esquemáticamente la propuesta de creación del Parque Comarcal, denominándose la exposición "Riopudio-Corredor Verde del Aljarafe". También se preparó una presentación para PC en PowerPoint en la que se resumían los principales aspectos de la propuesta. Al mismo tiempo, se gestionó con el Ayuntamiento de Coria la edición de carteles y trípticos anunciadores.

Finalmente, en fecha 27 de Mayo se inauguró la exposición en la sala Martínez de León de Coria del Río, asistiendo el alcalde y varios concejales del municipio además de personalidades de la vida local o universitaria y numerosos ciudadanos. La exposición permaneció hasta el día 2 de Junio con notable asistencia de público, recogándose un centenar de firmas de adhesión a la creación del corredor verde. En el Diario de Sevilla apareció una reseña sobre la exposición con una fotografía de la inauguración. Dentro de las actividades paralelas, el día 28 de Mayo un miembro de la Asociación dio una charla sobre la problemática urbanística del Aljarafe en relación con la propuesta de Parque Comarcal.

En cuanto a las subvenciones, se solicitaron al Ayuntamiento de Palomares del Río (que dio una de 100.000 Ptas., ya cobrada y gastada), a la Delegación Provincial de la Consejería de Medio Ambiente (que otorgó una de 900 euros, que después de realizar la Asociación un farragoso papeleo todavía no ha sido cobrada), a la Mancomunidad de Municipios del Aljarafe (que contestó con un escrito diciendo que no disponía de dinero para tal fin), y a la Diputación de Sevilla (que no han dado nada hasta el momento). En consecuencia, de momento no se pudo realizar la contratación de una exposición más profesional, debiendo continuar con el montaje realizado por los miembros de la Asociación, que por otra parte resultó bastante digno.

Antes de la siguiente exposición, la Consejería de Medio Ambiente convocó a la Asociación, junto con otras entidades, a una reunión sobre las obras de reparación que



pensaba efectuar al puente sobre el Pudío existente en la Cañada Real de Triana a Villamanrique (el llamado “puente romano”), lo que indicaba que ADTA empezaba a ser conocida por la Administración pública. En la reunión (25 Junio 2002) se debatió sobre la procedencia de dichas obras, y ADTA quedó en contestar por escrito; lo que hizo el 4 de Julio, en el sentido de considerar al puente como un elemento con valor patrimonial (fuera o no romano), y de estar de acuerdo con las obras siempre que se realizaran con criterios de conservación del patrimonio.

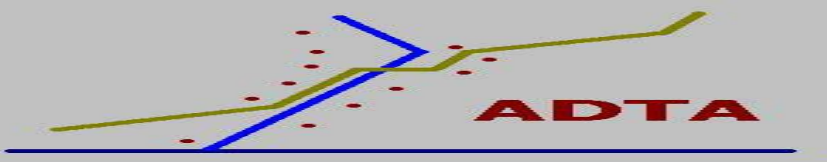
Más adelante, la Asociación se enteró de la exposición al público de una modificación del planeamiento urbanístico de Espartinas, para clasificar una gran extensión de suelo urbanizable en el valle del Riopudío con el fin de implantar un parque industrial (PETALO). Después de estudiar el proyecto, en fecha 19 de Agosto de 2002 se presentó un escrito de alegaciones, en el que a partir de un acuerdo inicial con que en la comarca se implantasen zonas de actividad, se hacían una serie de críticas a la propuesta concreta del PETALO, y se enumeraban una serie de condiciones para su implantación, entre ellas que se clasificaran inicialmente sólo los terrenos más alejados del Pudío, aplazando la clasificación del resto a cuando se hubiera ocupado esta primera fase y se hubieran solucionado los problemas de accesibilidad en transporte privado y público actualmente existentes en los terrenos.

El 16 de Septiembre se produjo una reunión con la Delegada Provincial de Medio Ambiente en la sede de la Delegación, en la que se le expusieron los objetivos de la Asociación y se solicitó la subvención que, más tarde, fue concedida.

De 16 al 27 de Septiembre se produjo la segunda exposición “Riopudío_Corredor Verde del Aljarafe”, esta vez en la sala de exposiciones del Ayuntamiento de Valencina de la Concepción. A la inauguración asistió la Delegada Provincial de Medio Ambiente, además del Alcalde y Concejales y del Alcalde del vecino municipio de Gines. La exposición, al ser un municipio más pequeño y tratarse del inicio del curso político y académico, tuvo menos visitantes que la de Coria; si bien se realizaron dos visitas de escolares del municipio y la vieron muchos Alcaldes y técnicos municipales de la comarca al producirse en el Ayuntamiento una reunión de la Mancomunidad.

La siguiente escala de la exposición fue la Casa de la Cultura del municipio de Mairena del Aljarafe, en donde estuvo del 14 a 20 de Octubre. Por la importancia demográfica y política del municipio fue un acontecimiento importante para la Asociación. A la inauguración asistió el Alcalde de Mairena (que se mostró muy interesado en el proyecto de Parque Comarcal y se comprometió a impulsarlo desde su cargo de Presidente de la Mancomunidad de Municipios), concejales y ciudadanos, así como la Jefe de Planeamiento Supramunicipal de la Dirección General de Ordenación del Territorio y Urbanismo (funcionaria responsable del Plan de la Aglomeración Urbana de Sevilla), que también mostró su apoyo a la iniciativa. La exposición contó con un cartel y un tríptico muy bien editados por el Ayuntamiento, y dentro de ella se produjo una visita de escolares del municipio. En el Diario de Sevilla de fecha 15 de Octubre apareció una reseña de la inauguración.

A continuación la exposición se instaló el 9 y 10 de Noviembre en la Casa de Cultura de Santiponce, dentro de la Jornada sobre Vías Verdes que organizó el Ayuntamiento en colaboración con Ecologistas en Acción. Esta escala sirvió para conectar con dicho grupo



ecologista y para que los asistentes (pocos pero todos gente involucrada en los movimientos ecologistas y sociales) conocieran nuestro proyecto.

Posteriormente se trasladó la exposición en el Patio de Rectorado de la Universidad de Sevilla, en el edificio de la Fábrica de Tabacos en el Prado de San Sebastián en Sevilla, como actividad paralela al III Congreso Ibérico sobre Planificación y Gestión del Agua que se desarrolló del 13 al 17 de Noviembre. El importante esfuerzo que representó para la Asociación el montaje de esta exposición sin contar con medios económicos como se había previsto en principio, fue compensado por el hecho de participar en un evento tan importante y de haber sido vista por gran número de universitarios (entre ellos, se recibió la felicitación del catedrático de Geografía Física y Análisis Geográfico Regional Florencio Zoido, ex director general de urbanismo y gran experto en temas de ordenación del territorio).

Como última actividad de 2002, el 21 de Noviembre un miembro de la Asociación dio una charla titulada "Riopudio Corredor Verde del Aljarafe", dentro de las VIII Jornadas en defensa de la Naturaleza y el Medio Ambiente que se celebraron en la Casa de la Cultura de Almensilla.

Actividades desarrolladas durante el año 2003

Enero.

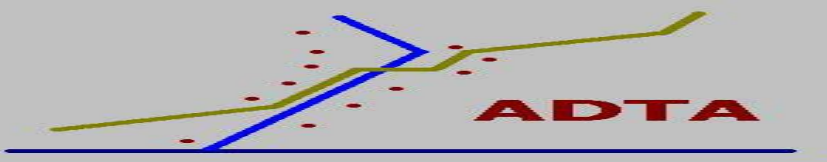
- ⇒ Entrega de un documento con la propuesta del Corredor Verde a la Dirección General de Ordenación del Territorio y Urbanismo y al las Delegaciones provinciales de Obras Públicas y de Medio Ambiente. Ese mismo documento se envió a todos los ayuntamientos del Aljarafe.
- ⇒ Inicio de las gestiones para la actualización y mejora de la exposición. Inicio de la colaboración con la Red Andaluza para la Nueva Cultura del Agua, a través de la cual se obtuvo las subvenciones necesarias para realizar la nueva exposición, que sería inaugurada en octubre de 2004 en Bormujos.
- ⇒ Exposición en la Escuela de Ingenieros Técnicos de Sevilla, en el marco de la colaboración con el Grupo TAR (Tratamiento de Aguas Residuales). Esta colaboración permitió hacer un primer análisis de la calidad de las aguas cuyos resultados pueden verse en la nueva exposición y en la página web del grupo TAR.

Abril.

- ⇒ Exposición en la Hacienda Ulloa de Palomares del Río, en colaboración con el Ayuntamiento de Palomares del Río.

Septiembre.

- ⇒ Marcha en bici, por la recuperación del Riopudio, en colaboración con la Asociación ciclista "A contramano", Ecologistas en Acción y Asociación Ecologista "Esturión".



Actividades desarrolladas durante el año 2004

Comienzos de 2004.

- ⇒ Se produce la incorporación de nuevos miembros a la asociación, a partir de una reunión convocada al efecto. En estas fechas el número de socios es de trece.

A lo largo del año.

- ⇒ Se prepara la nueva exposición, a partir de los contenidos existentes y mejorándola sustancialmente, trabajo en el que colaboraran todos los miembros de la asociación.

Julio.

- ⇒ Inicio de la colaboración con Arenal Grupo Consultor para la elaboración del documento Libro Blanco del Aljarafe, encargado por la Asociación Empresarial Aljarafe.

Octubre.

- ⇒ Exposición “Riopudio. Corredor Verde del Aljarafe” en las Atarazanas de Bormujos, en colaboración con el Ayuntamiento de Bormujos.

Noviembre.

- ⇒ Inicio de la colaboración con la empresa Ibersilva encargada por la Confederación Hidrográfica del Guadalquivir de realizar un estudio previo para un proyecto de restauración del cauce. Esta colaboración continuaría hasta la finalización de dicho estudio en marzo de 2005.
- ⇒ Renovación de la Junta Directiva, que queda formada por los siguientes miembros:
 - Presidente: Juan Antonio Morales González.
 - Secretario: José Luis Bueno Mingallón.
 - Tesorero: Alfonso Muñoz Mendoza

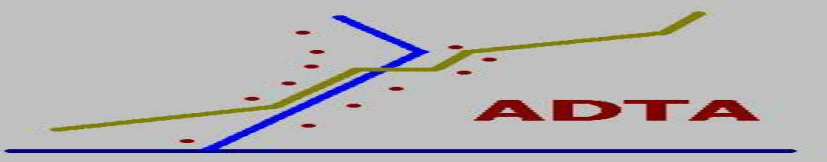
Actividades desarrolladas durante el año 2005

A lo largo del año.

- ⇒ Se mantienen diversas reuniones técnicas, colaborando con la Confederación Hidrográfica del Guadalquivir y con la empresa encargada de la redacción del proyecto de recuperación ambiental del arroyo Riopudio.

Enero.

- ⇒ En colaboración con Ecologistas en Acción del manifiesto “Salvemos del Riopudio” para impulsar la Plataforma del mismo nombre. Esta plataforma se constituirá en las próximas semanas.



⇒ Presentación de alegación la PGOU de Almensilla.

⇒ Inicio de la elaboración de una Guía didáctica de la exposición.

Marzo.

⇒ Participación en la mesa de presentación del documento Libro Blanco para el Aljarafe, elaborado por Arenal Consultores para la Asociación Empresarial Aljarafe.

⇒ Presentación de alegación la PGOU de Almensilla en su nueva exposición pública

Abril.

⇒ Entrevista con la Delegada de la Consejería de Medio Ambiente para apoyar la delimitación de la Cañada Real.

⇒ Participación en la primera Fiesta del Agua de Andalucía, celebrada en Ronda, con una charla de un miembro de la asociación y la exhibición de la exposición.

⇒ Entrevista con el Presidente de la Confederación Hidrográfica del Guadalquivir para apoyar el proyecto de recuperación del cauce.

Mayo.

⇒ Charla de un miembro de la asociación en la Escuela de Arquitectos, cátedra de urbanismo, sobre el Aljarafe.

⇒ Exposición y Mesa Redonda, “El sistema de espacios Verdes del Área metropolitana de Sevilla. Propuesta de Corredor Verde del Riopudio en el Aljarafe”.

⇒ Participación en el Foro Aljarafe Vivo, entidad asociativa impulsada por la Asociación Empresarial Aljarafe y otros colectivos.

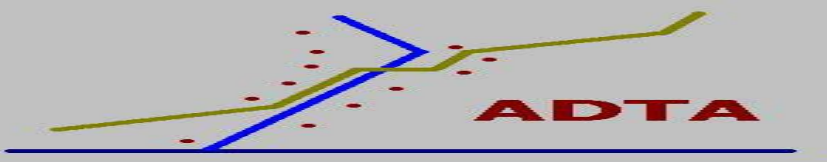
⇒ Finalización de la Guía Didáctica de la Exposición “Riopudio. Corredor Verde del Aljarafe”

⇒ Constitución de la Plataforma “Salvemos el Riopudio”.

Junio.

⇒ Participación en las jornadas “Hacia donde camina el Aljarafe” organizadas por la plataforma Almensilla Habitabile. Días 1 y 2.

⇒ Presentación de la asociación “Foro Aljarafe Vivo” de la que ADTA es parte constituyente. Día 23.



- ⇒ Participación, aportando [presentación propia](#), en las jornadas “Agua y participación”, promovidas por la Confederación Hidrográfica del Guadalquivir, que culminaron en el Acuerdo por el Agua en la Cuenca del Guadalquivir. Día 28.

Julio.

- ⇒ Presentación del proyecto “Riopudio Corredor Verde del Aljarafe” al Delegado provincial de Sevilla de la Consejería de Obras Públicas y Transportes.

Septiembre

- ⇒ Visita a la Consejera de Obras Públicas y Transportes, como miembro de “Foro Aljarafe Vivo”.

Octubre.

- ⇒ Visita al Delegado provincial de Sevilla de la Consejería de Obras Públicas y Transportes, como miembro de “Foro Aljarafe Vivo”.
- ⇒ Visita al presidente de la Confederación Hidrográfica del Guadalquivir.

Noviembre.

- ⇒ Entra en funcionamiento el sitio web en internet de ADTA: www.adta.es
- ⇒ Participación en el acto de presentación de la red de plataformas ciudadanas “Aljarafe Habitable” con la que colabora ADTA. Día 19.

Diciembre.

- ⇒ Envío de un ejemplar del cuaderno-guía de apoyo a nuestra exposición “Riopudio. Corredor Verde del Aljarafe”. Ofreciendo la posibilidad de solicitar más por correo electrónico.

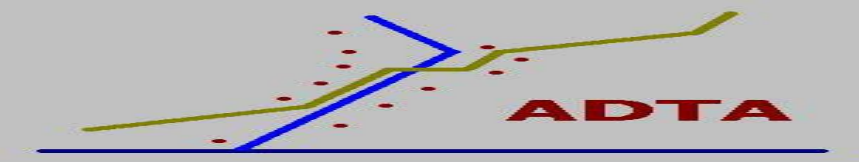
Actividades desarrolladas en 2006

A lo largo del año.

- ⇒ Se mantienen contactos y sesiones de trabajo con la Confederación Hidrográfica del Guadalquivir, el Centro de nuevas Tecnologías de l Agua y la empresa IberSilva redactora del proyecto de recuperación ambiental del arroyo Riopudio.
- ⇒ Elaboración de la iniciativa de Parque Medioambiental y Arqueológico “Aljarafe Norte”.

Enero

- ⇒ Solicitud a la Consejería de Medio Ambiente de estudio en que se analicen los aspectos ambientales del proyecto “Riopudio Corredor Verde del Aljarafe”.



Febrero

- ⇒ Participación en el montaje y realización de la primera jornada: La Ordenación del Territorio y el Aljarafe” en el marco de los encuentros “El Aljarafe a debate...” organizados por el Foro Aljarafe Vivo. Día 02.
- ⇒ Participación en el acto inicial de presentación “[Proyecto de restauración ambiental del arroyo Riopudio](#)” organizado por la Confederación Hidrográfica del Guadalquivir, la Consejería de Medio Ambiente y la Mancomunidad de desarrollo y fomento del Aljarafe. Día 09.
- ⇒ Participación en la asamblea constitutoria de la asociación “Aljarafe Habitable”, en Almensilla. Día 23.
- ⇒ Exposición “Riopudio. Corredor Verde del Aljarafe” en el IES “Alixar” de Castilleja de la Cuesta. Del 20 al 28.
- ⇒ Participación en la 3ª marcha por la recuperación del Río Guadaira.

Marzo

- ⇒ Participación en el primer taller participativo del proyecto de recuperación ambiental del arroyo Riopudio, en Olivares.
- ⇒ Avance de PGOU de Palomares del Río: Participación en acto público en la hacienda Ulloa.
- ⇒ Avance de PGOU de Palomares del Río: Presentación de escrito con consideraciones, sugerencias y alegaciones.
- ⇒ Nuevo sitio web. Entra en funcionamiento un nuevo sitio web modernizado y con nuevos contenidos

Abril

- ⇒ Castilleja de Guzmán: Presentación de escrito solicitando modificación del proyecto de urbanización del plan parcial número 4 en el entorno del bien de interés cultural Hacienda Divina Pastora.
- ⇒ Solicitud a la Consejería de Obras Públicas y Transportes para que se subsanen los defectos de publicación del plan especial de protección del medio físico de Sevilla.

Mayo

- ⇒ Avance de PGOU de Sanlúcar la Mayor: Presentación de escrito con consideraciones, sugerencias y alegaciones.

- ⇒ Avance de PGOU de Benacazón: Presentación de escrito con consideraciones, sugerencias y alegaciones.
- ⇒ Estudio Informativo de carretera A-8077 en Castilleja de Guzmán y Valencina de la Concepción: Presentación de escrito con sugerencias y consideraciones.
- ⇒ Participación en el segundo taller participativo del proyecto de recuperación ambiental del arroyo Riopudio, en Mairena del Aljarafe.
- ⇒ Presentación de “En busca del río perdido. Educación ambiental en la cuenca del Riopudio”, propuesta enfocada hacia el tejido social de la comarca y orientada a identificar oportunidades de sostenibilidad del Riopudio restaurado. Se hace aprovechando la convocatoria 2006 de subvenciones para la realización de actividades de educación ambiental.

Junio

- ⇒ Participación en la presentación de conclusiones del Taller-Debate sobre "Riopudio; una apuesta de futuro, un proyecto de todos"
- ⇒ Presentación de denuncia por asfaltado y alquitranado en el cordel del Patrocinio, iniciándose expediente sancionador.
- ⇒ Avance de PGOU de Espartinas: Presentación de escrito con consideraciones, sugerencias y alegaciones.
- ⇒ Plan de transporte metropolitano del área de Sevilla. Plan de movilidad sostenible. Presentación de escrito con consideraciones, propuestas y sugerencias.

Julio

- ⇒ Avance de PGOU de Castilleja de Guzmán: Presentación de escrito con consideraciones, sugerencias y alegaciones.

Agosto

- ⇒ Presentación de Recurso de Reposición en expediente del Plan Parcial 4 de Castilleja de Guzmán.
- ⇒ Presentación de una denuncia ante la fiscalía por la invasión de la Cornisa Norte del Aljarafe en el documento de Aprobación Inicial del Plan General de Ordenación Urbana de Valencina de la Concepción.
- ⇒ Presentación de una denuncia ante la fiscalía por la invasión de la zona de afección de los Jardines de Forestier en el documento de Aprobación Inicial del Plan General de Ordenación Urbanística de Castilleja de Guzmán.

Septiembre

- ⇒ Charla sobre el documento de Aprobación Inicial del Plan General de Ordenación Urbana de Valencina de la Concepción.
- ⇒ Presentación pública en el Colegio Mayor “Nuestra Señora del Buen Aire”, de Castilleja de Guzmán, de la propuesta “Parque Arqueológico y Paisajístico del Aljarafe Norte”.

Octubre

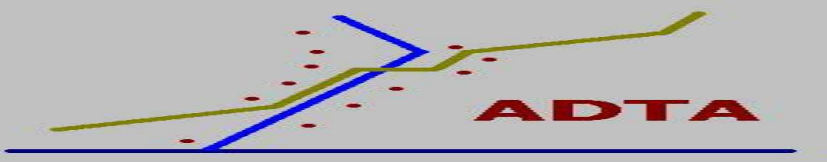
- ⇒ Visita a la Delegada Provincial de Medio Ambiente, junto con responsables de Aljarafe Habitable, para presentar la propuesta “Parque Arqueológico y Paisajístico del Aljarafe Norte”.
- ⇒ Comparecencia ante la fiscalía para ratificar las denuncias presentadas.

Noviembre

- ⇒ Visita facultativa al Colegio de Nuestra Señora del Buen Aire, Jardines de Forestier y dolmen Montelirio, en Castilleja de Guzmán, con la Fiscal de Medio Ambiente de Sevilla.
- ⇒ Visita al Delegado de Obras Públicas a favor de la protección de la zona de afección de los Jardines de Forestier.
- ⇒ Organización, junto a la Asociación Ciclista “A Contramano” de la marcha ciclista y peatonal al Cordel del Patrocinio a favor de la Vías Pecuarias, caminos rurales, carriles bici, cordel del Patrocinio, un urbanismo y movilidad sostenibles y por la Bici-Sin CO2.
- ⇒ Presentación de alegaciones al documento de Aprobación Inicial del Plan General de Ordenación Urbana de Valencina de la Concepción.
- ⇒ Presentación de alegaciones al documento de Aprobación Inicial de la Modificación Parcial de las Normas Subsidiarias de Almensilla “Hacienda San Antonio”.
- ⇒ Publicación de Datos de los documentos de avance y aprobación inicial de Planes Generales de Ordenación Urbanística en los que ADTA intervino a lo largo de 2006.
- ⇒ Renovación de la Junta Directiva. La nueva composición es:
 Presidente: Juan Antonio Morales González.
 Secretario: José Luis Bueno Mingallón.
 Tesorero: Manuel Librero Ruiz

Diciembre

- ⇒ Participación en la presentación del programa “Ríos vivos” de la Consejería de Medio Ambiente (11 de diciembre de 2007, en Jerez de la Frontera).



- ⇒ Traspaso de la tesorería (gestiones en Caja de San Fernando, gestiones en La Caixa). Preparación presupuesto 2007.
- ⇒ Contratación puesta en marcha de servicio de hosting web, para alojamiento de web propia y de otras asociaciones, como Valencina Habitable y Palomares Habitable.
- ⇒ Presentación de Alegaciones a la Modificación Puntual ARI-8 de las Normas Subsidiarias de Valencina de la Concepción.

Actividades desarrolladas en 2007

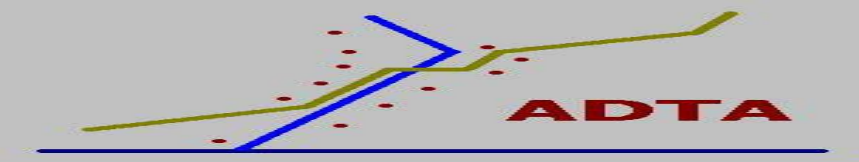
Enero:

- ⇒ Difusión en prensa de los autos de la fiscalía referentes a las denuncias de ADTA respecto a Castilleja de Guzmán, Palomares del Río y valencina de la Concepción.
- ⇒ Quejas al Defensor del Pueblo respecto a Palomares y Valencina, de las denuncias remitidas por la fiscalía.
- ⇒ Participación en la presentación del Festival del Aljarafe en Villanueva del Ariscal.

Febrero

- ⇒ Presentación de Alegaciones a los PGOU's de Bollullos y Espartinas. Elaboración de materiales y realización de actividades complementarias:
 - Elaboración, difusión y dinamización de Alegaciones Ciudadanas a las propuestas municipales.
 - Elaboración de material audiovisual y campaña de prensa.
- ⇒ Verificación y denuncias de las deficiencias de las exposiciones públicas de varios PGOU's ante la Consejería de Obras Públicas y la prensa.
- ⇒ Denuncia del soterramiento del Caño Real en Mairena y entrevista con el Alcalde de Mairena.
- ⇒ Participación en las Jornadas Andaluzas de Senderismo y Medio Ambiente (16 al 18 de febrero de 2007), con la presentación de una comunicación.
- ⇒ Participación en la constitución de los órganos de Participación Ciudadana de Mairena del Aljarafe.
- ⇒ Participación en la III Marcha al Parlamento organizada por la Plataforma "Salvemos El Guadaira" (28 de febrero de 2007), con presentación de comunicado.

Marzo:



- ⇒ Presentación de Alegaciones a los PGOU's de Benacazón y Palomares. Elaboración de materiales y realización de actividades complementarias:
 - Elaboración, difusión y dinamización de Alegaciones Ciudadanas a las propuestas municipales.
 - Elaboración de material audiovisual y campaña de prensa.
- ⇒ Participación en la presentación, organización y realización del Festival del Aljarafe, celebrado el 17 de marzo de 2007.
- ⇒ Participación en la III Fiesta del Agua de Andalucía (24 de marzo de 2007), con presentación de comunicación.
- ⇒ Organización de Jornada Informativa sobre el PGOU de Palomares el día 25 de marzo.
- ⇒ Comunicación a la fiscalía del comienzo de movimientos de tierra en el entorno de los Jardines de Forestier.
- ⇒ Denuncia a la fiscalía del estado del Cordel Triana-Villamanrique en el tramo comprendido entre la parcelación Peralta y la carretera de Mairena a Bormujos
- ⇒ Búsqueda de posibles empresas colaboradoras para la realización del proyecto subvencionado por la Consejería de Medio Ambiente "En busca del río perdido".

Mairena del Aljarafe, a 30 de marzo de 2007.
El Secretario de la Asociación: